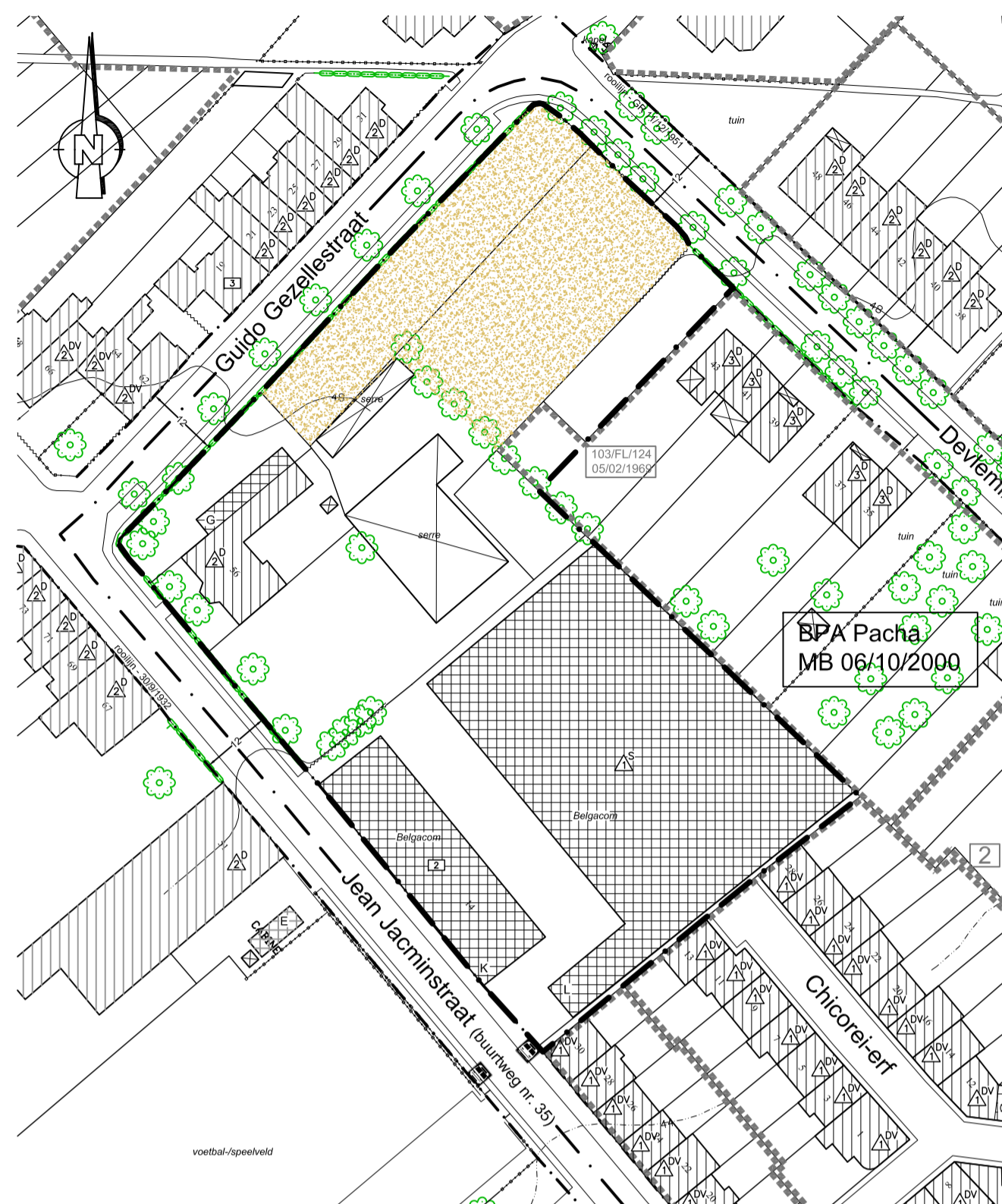
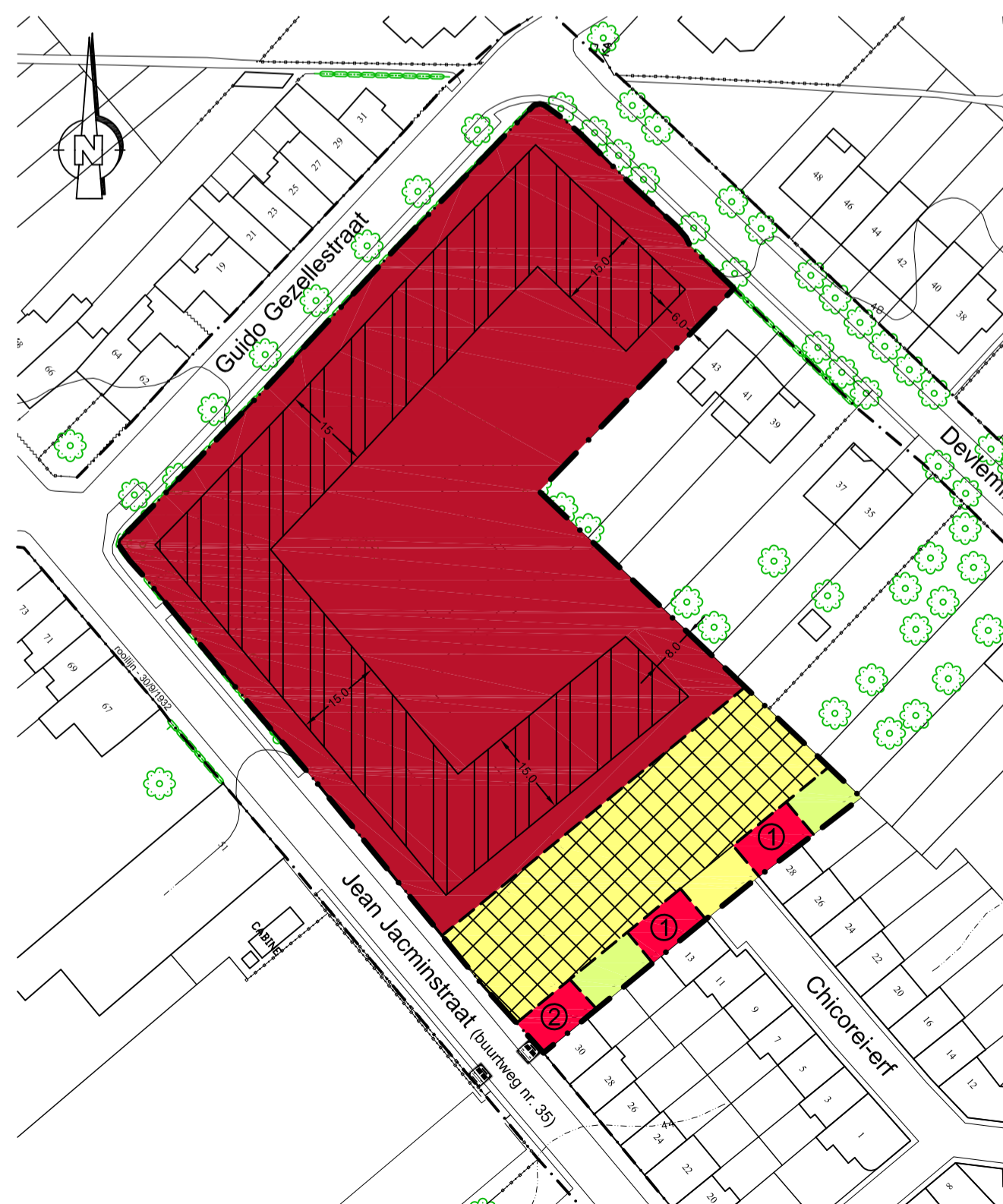


# FEITELIJKE EN JURIDISCHE TOESTAND



# GRAFISCH PLAN



# LEGENDE

FEITELIJKE TOESTAND	ONTWERP	OMSCHRIJVING
		GRENS VAN HET RUP
		GRENS BPA PACHA
		ROOILIJN
		VERKAVELING
		PERCEELSGRENS + NUMMER KADASTER
		WONING MET 3 VERDIEPINGEN GELIJKVLOERS INBEGREPEN. BIJGEBOUW
		HELLEND DAK
		DAKVERDIEP
		WONING
		KANTOREN
		LOODS / MAGAZIJN / ATELIER
		GARAGE
		KOEREN / TUINEN / MOESTUINEN
		BRAAKLIGGEND
		BOOM
		BUSHALTE
		HOOGTELIJN
		BESTEMMINGSGRENS
		MAXIMUM AANTAL BOUWLAGEN
ART. 2		ZONE VOOR OPENBARE WEGENIS
ART. 3.1		ZONE VOOR WOONPROJECT
		BEBOUWINGSZONE
ART. 3.2		ZONE VOOR GESLOTEN BEBOUWING
ART. 4		ZONE VOOR TUINEN
ART. 5		ZONE VOOR PLEIN

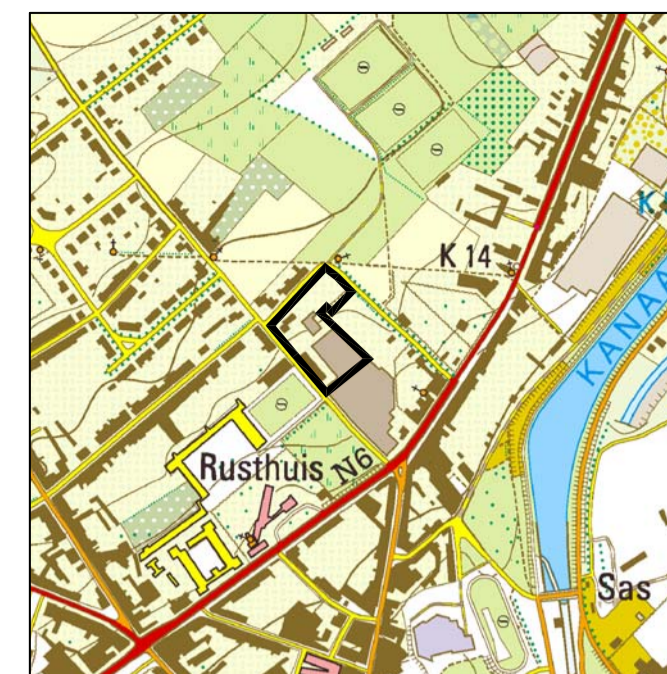
**NOTA:**

Dit plan werd opgemaakt op basis van grafische gegevens. De erin vermelde afmetingen en oppervlakten zijn derhalve slechts benaderend. Voor de uitvoering van dit plan zijn opmetingen ter plaatse noodzakelijk.



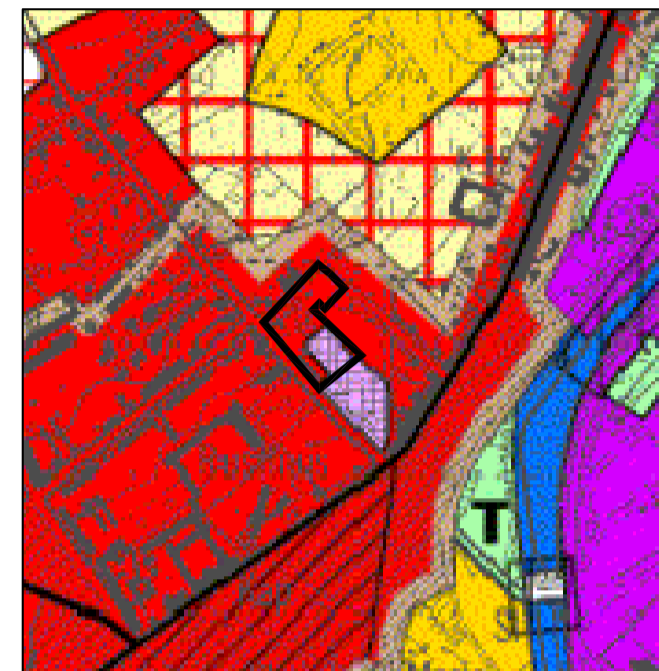
Situering binnen de gemeente

Bron: Eigen verwerking




Uittreksel Topografische kaart - 1/10.000

Bron: NGI 2000



Uittreksel gewestplan - 1/10.000

Bron: Arohm 2000



# GEMEENTELIJK RUIMTELIJK UITVOERINGSPLAN PACHA

opname feitelijke toestand - oktober 2008	datum	wijziging
A	22/02/2010	
B	21/05/2010	
C	07/07/2010	plenaire vergadering
D	27/05/2011	GR1
E		
F		
G		
H		
I		
J		
K		
L		
M		

STAD HALLE  
Oudstrijdersplein 18  
B-1500 Halle  
T +32 (0)2 363 22 11  
F +32 (0)2 363 24 00

OPDRACHTGEVER

info@halle.be

D+A CONSULT NV  
Melboom 26  
B-1500 Halle  
T +32 (0)2 371 02 50  
F +32 (0)2 363 89 11  
info@daconsult.be

STUDIEBUREAU

gezien en voorlopig aangenomen door de gemeenteraad van in zitting van raad vanwege de

de stadssecretaris de burgemeester de stadssecretaris de burgemeester

gemeentezegel gemeentezegel

gezien en definitief aangenomen door de gemeenteraad van in zitting van raad vanwege de mij bekend om gevoegd te worden bij het besluit van de bestendige deputatie van heden nummer

de stadssecretaris de burgemeester Leuven, de de gouverneur

gemeentezegel

erkend ruimtelijk planner  
Wouter Roessens

**d+aCONSULT.**

provincie	VLAAMS-BRABANT
stad	HALLE
datum	19/10/2011
projectleider	Wouter Roessens
projectmedewerker	Christophe Vekeman
plan-ID	RUP_23027_214_00005_00001
fase	

GR2

plan FEITELIJKE - JURIDISCHE TOESTAND  
GRAFISCH PLAN

schaal  
1/1.000